



523

Zou ! Proximité









Direction: Saint-Jean-Saint-Nicolas / Gap

🕒 Departure on 02/08/2025 between 12:15 and 12:58

Timetable

○	Saint Jean 🚶 Saint-Jean-Saint-Nicolas	-	12:58
○	Bonnedonne 🚶 Saint-Jean-Saint-Nicolas	-	12:59
○	Pont du Fossé Musée 🚶 Saint-Jean-Saint-Nicolas	-	13:00
○	Le Diamant Saint-Jean-Saint-Nicolas	-	13:02
○	Champ d'Or Chabottes	-	13:07
○	Haute Plaine Mairie 🚶 Chabottes	-	13:08
○	Les Estèves Chabottes	-	13:09
○	Basse Plaine Château 🚶 Chabottes	-	13:10
○	Pont de Frappe 🚶 Chabottes	-	13:11
○	Manse l'Eglise 🚶 Forest-Saint-Julien	-	13:14
○	Gare des Bidons Forest-Saint-Julien	-	13:16
○	Les Sagnes 🚶 Forest-Saint-Julien	-	13:17
○	Col de Manse Gap	-	13:18
○	Les Jausauds Gap	-	13:20
○	Pauchon Gap	-	13:21
○	Garage du Buzon Gap	-	13:22
○	Les Mannes Gap	-	13:23

○	Les Gondoins Puymonbeau Gap	-	13:24
○	Camping Gap	-	13:25
○	Le Rochasson Gap	-	13:26
○	Lycée Aristide Briand ♿ Gap	-	13:30
○	Champsaur ♿ Gap	-	13:33
○	IUT - Pôle d'Echanges Reynier ♿ Gap	12:15	13:40
○	Les Cheminots (Mauzan) ♿ Gap	12:18	-
○	Le Rochasson Gap	12:19	-
○	Camping Gap	12:22	-
○	Les Gondoins Puymonbeau Gap	12:25	-
○	Les Mannes Gap	12:27	-
○	Garage du Buzon Gap	12:28	-
○	Pauchon Gap	12:29	-
○	Les Jaussauds Gap	12:30	-
○	Col de Manse Gap	12:32	-
○	Les Sagnes ♿ Forest-Saint-Julien	12:34	-
○	Gare des Bidons Forest-Saint-Julien	12:35	-
○	Manse l'Eglise ♿ Forest-Saint-Julien	12:37	-
○	Pont de Frappe ♿ Chabottes	12:39	-
○	Basse Plaine Château ♿ Chabottes	12:40	-
○	Les Estèves Chabottes	12:41	-

	Haute Plaine Mairie ♿ Chabottes	12:42	-
	Le Diamant Saint-Jean-Saint-Nicolas	12:46	-
	Pont du Fossé Musée ♿ Saint-Jean-Saint-Nicolas	-	-
	Pont du Fossé Musée ♿ Saint-Jean-Saint-Nicolas	12:49	-
	Bonnedonne ♿ Saint-Jean-Saint-Nicolas	12:51	-
	Saint Jean ♿ Saint-Jean-Saint-Nicolas	12:52	-