



513

Zou ! Proximité







Direction: Gap / Veynes ▾

🕒 Departure on 06/04/2026 between 6:35 and 7:30

Timetable

○	Sainte Catherine ↯ Rosans	-	7:30
○	Les Montarines Rosans	-	7:32
○	Village Moydans	-	7:35
○	Les Jassines Moydans	-	7:37
○	Col de Palluel Ribeyret	-	7:38
○	L'Arboudeysse Ribeyret	-	7:40
○	RD994 Gironde Ribeyret	-	7:42
○	Village Parking L'Épine	-	7:45
○	Meynaud L'Épine	-	7:46
○	Grand Terrus Montclus	-	7:48
○	Petit Terrus Montclus	-	7:50
○	Village Montclus	-	7:51
○	Collège/Ecole de Serres Serres	-	7:55
○	Office de Tourisme Serres	-	8:00

○	RD994 Grison La Bâtie-Montsaléon	-	-
○	Village 🚶 Aspremont	-	8:10
○	Avenue de la Gare 🚶 Aspres-sur-Buëch	-	8:15
○	Mairie La Bâtie-Montsaléon	6:35	-
○	Le Comte La Bâtie-Montsaléon	6:40	-
○	Le Pont/RD994 Chabestan	6:42	-
○	Les Peyrons Veynes	6:47	8:23
○	Gare SNCF 🚶 Veynes	6:50	8:25
○	Place du 19 Mars 1962 🚶 Veynes		
○	Office de Tourisme 🚶 Veynes		
○	Maison du Département Veynes		
○	Le Béal 🚶 Veynes		
○	Le Boutariq 🚶 Montmaur		
○	Village 🚶 Montmaur		
○	Centrale Solaire 🚶 Montmaur		
○	Le Villard Montmaur		
○	Les Barrets La Roche-des-Arnauds		
○	La Plaine La Roche-des-Arnauds		
○	Le Stade 🚶 La Roche-des-Arnauds		

	Les Pins Gap	
	Collège Mauzan Gap	
	Faure du Serre & Gap	
	Verdun Gap	